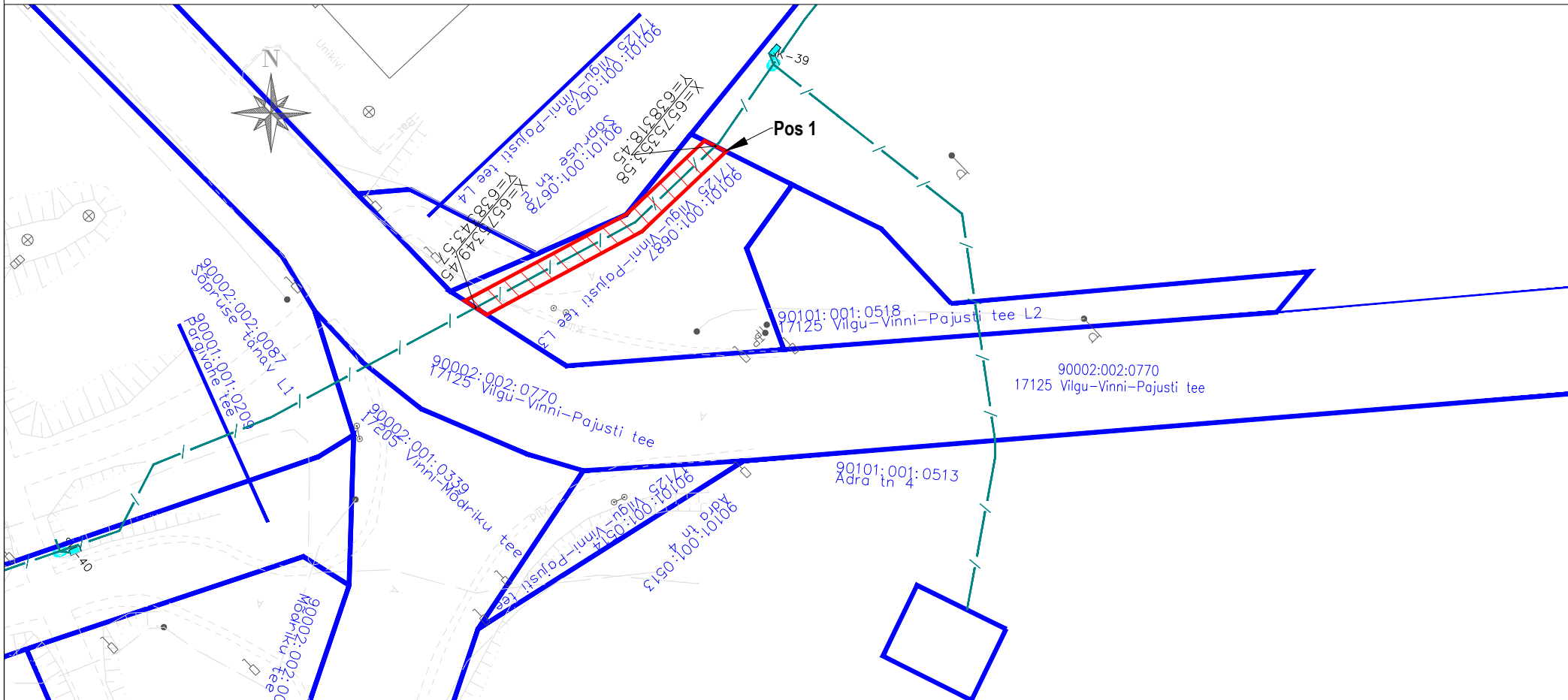




Kinnistu isikliku kasutusõiguse seadmise plaan

Mõõtkava 1:500



Jrk nr	IKÕ ala Pos nr (plaanil)	Kinnistu registriosa number	Katastriüksuse tunnus, nimi ja sihtotstarve:	Ala pindala ruutmeetrites m²
1.	Pos 1	18678750	90101:001:0687; 17125 Vilgu-Vinni-Pajusti tee L3; transpordimaa	51 m²

 Kasutusõiguse ala
 Katastriüksuse piir
 sidetoru

Elektripaigaldise kaitsevöönd: Piki sidekaablit kulgev ala, mida mõlemalt poolt piiravad liini äärmistest kaablitest 1 meetri kaugusel paiknevad mõttelised vertikaaltasandid.

Sidetoru pikkus maa-alal: 26 m

Projekti nimi:	
Objekti asukoht:	
Projekti number	
Plaani koostaja:	
Kuupäev:	

"Kakkumäe, Viru-Jaagupi, Pajusti optiline side"
Kakumäe küla, Viru-Jaagupi alevik, Pajusti alevik, Vinni vald, Lääne-Viru maakond
23023
Silver Knäzev
21.04.2024